

*Piano territoriale di localizzazione di Stazioni Radio Base
per la telefonia radio mobile*

Relazione Tecnica

ALLEGATO B

“Catasto Antenne”

Comune di



TARZO

16/03/2009

IL SEGRETARIO COMUNALE



Rolando Fontana



Tutti i dati tecnici delle SRB sono da considerare riservati; la loro diffusione pubblica, anche parziale, è condizionata ad autorizzazione esplicita di ARPAV.

ASCO HOLDING

 **ASCOTLC**
Gruppo Asco Holding S.p.A.


DEPARTMENT OF
INFORMATION
ENGINEERING
UNIVERSITY OF PADOVA

SITO "VIA COLMAGGIORE"								
DATI GENERALI DELL'IMPIANTO: TV2494C								
Indirizzo					Via Colmaggione			
Gestore					H3G			
Codice impianto					TV2494C			
Denominazione geografica (nome impianto)					Revine Lago			
Coordinate Gauss-Boaga (x - y)					1751597 - 5098409			
Quota terreno sul livello del mare (m)					233			
Standard di trasmissione					UMTS			
Numero antenne trasmettenti installate					2			
Cositing					No			
DATI SINGOLE ANTENNE TRASMETTENTI								
Standard	ID antenna	Modello antenna	Direzione (°/N)	Tilt elettr. (°)	Tilt mecc. (°)	Altezza ant. (m)	Numero portanti	Potenza per port. (W)
UMTS	42760	SUHNERSPA 20006517	40	2	0	38.4	2	8.63
UMTS	42759	SUHNERSPA 20006517	240	2	0	38.4	2	8.63
RILIEVI FOTOGRAFICI								
								

SITO "LOCALITA' FRATTA"								
DATI GENERALI DELL'IMPIANTO: TV-5232A								
Indirizzo				Via Bellavista, 24				
Gestore				Vodafone				
Codice impianto				TV-5232A				
Denominazione geografica (nome impianto)				Tarzo				
Coordinate Gauss-Boaga (x - y)				1749763 - 5096518				
Quota terreno sul livello del mare (m)				313				
Standard di trasmissione				GSM - UMTS				
Numero antenne trasmettenti installate				6				
Cositing				No				
DATI SINGOLE ANTENNE TRASMETTENTI								
Standard	ID antenna	Modello antenna	Direzione (°/N)	Tilt elettr. (°)	Tilt mecc. (°)	Altezza ant. (m)	Numero portanti	Potenza per port. (W)
GSM	78704	K739623	25	0	6	23	6	10.17
GSM	78705	K739623	115	0	6	23	6	10.17
GSM	78706	K739623	280	0	6	23	6	10.17
UMTS	78701	K742215	25	6	0	20.85	2	16
UMTS	78702	K742215	115	6	0	20.85	2	16
UMTS	78703	K742218	280	6	0	20.85	2	16
RILIEVI FOTOGRAFICI								
								

SITO "LOCALITA' TARZO, PRESSO TRALICCIO RAI"

DATI GENERALI DELL'IMPIANTO: TV101



Indirizzo	-
Gestore	Wind
Codice impianto	TV101
Denominazione geografica (nome impianto)	Tarzo
Coordinate Gauss-Boaga (x - y)	1750018 - 5096133
Quota terreno sul livello del mare (m)	400
Standard di trasmissione	GSM - DCS
Numero antenne trasmettenti installate	6
Cositing	No

DATI SINGOLE ANTENNE TRASMETTENTI

Standard	ID antenna	Modello antenna	Direzione (°/N)	Tilt elettr. (°)	Tilt mecc. (°)	Altezza ant. (m)	Numero portanti	Potenza per port. (W)
GSM	1	K739639	20	8	0	14	2	4.5
GSM	3	K739639	160	10	0	14	2	4.5
GSM	5	K739639	290	8	0	19.7	2	4.5
DCS	2	K741784	20	8	0	14	4	4.5
DCS	4	K741784	160	8	2	14	4	4.5
DCS	6	K741784	290	8	0	19.7	4	4.5

RILIEVI FOTOGRAFICI



SITO "LOCALITA' COL DE MAR"								
DATI GENERALI DELL'IMPIANTO: TV83_A								
Indirizzo			Località Col De Mar					
Gestore			TIM					
Codice impianto			TV83_A					
Denominazione geografica (nome impianto)			Tarzo					
Coordinate Gauss-Boaga (x - y)			1750256 - 5095034					
Quota terreno sul livello del mare (m)			264					
Standard di trasmissione			GSM - UMTS					
Numero antenne trasmettenti installate			4					
Cositing			No					
DATI SINGOLE ANTENNE TRASMETTENTI								
Standard	ID antenna	Modello antenna	Direzione (°/N)	Tilt elettr. (°)	Tilt mecc. (°)	Altezza ant. (m)	Numero portanti	Potenza per port. (W)
GSM	80443	K730368	10	0	6	18.6	4	10
GSM	80444	K730368	300	0	6	18.6	4	10
UMTS	80441	K742215	10	10	0	18.6	2	10
UMTS	80442	K742215	300	10	0	18.6	2	10
RILIEVI FOTOGRAFICI								
								

SITO "LOCALITA' ARFANTA, SOMMITA' MONTE CROCE"


DATI GENERALI DELL'IMPIANTO: TV24_a



Indirizzo	Via Belvedere
Gestore	TIM
Codice impianto	TV24_a
Denominazione geografica (nome impianto)	Arfanta
Coordinate Gauss-Boaga (x - y)	1747856 - 5094910
Quota terreno sul livello del mare (m)	470.6
Standard di trasmissione	GSM - UMTS
Numero antenne trasmettenti installate	4
Cositing	No



DATI SINGOLE ANTENNE TRASMITTENTI

Standard	ID antenna	Modello antenna	Direzione (°/N)	Tilt elettr. (°)	Tilt mecc. (°)	Altezza ant. (m)	Numero portanti	Potenza per port. (W)
GSM	79561	K730368	45	0	8	11.65	4	10
GSM	79562	K730368	280	0	8	11.65	4	10
UMTS	79555	K742215	45	10	0	14.65	2	10
UMTS	79558	K742215	280	10	0	14.65	2	10

RILIEVI FOTOGRAFICI



SITO "LOCALITA' CORBANESE"								
DATI GENERALI DELL'IMPIANTO: TV86_b								
Indirizzo			Località Corbanese					
Gestore			TIM					
Codice impianto			TV86_b					
Denominazione geografica (nome impianto)			Corbanese					
Coordinate Gauss-Boaga (x - y)			1751157 - 5094011					
Quota terreno sul livello del mare (m)			200					
Standard di trasmissione			GSM - UMTS					
Numero antenne trasmettenti installate			4					
Cositing			No					
DATI SINGOLE ANTENNE TRASMETTENTI								
Standard	ID antenna	Modello antenna	Direzione (°/N)	Tilt elettr. (°)	Tilt mecc. (°)	Altezza ant. (m)	Numero portanti	Potenza per port. (W)
GSM	80604	K739623	180	0	6	11.2	4	10
GSM	80606	K739623	290	0	6	11.2	4	10
UMTS	80605	K742215	180	10	0	9.1	2	10
UMTS	80607	K742215	290	10	0	9.1	2	10
RILIEVI FOTOGRAFICI								
								

SITO "LOCALITA' CORBANESE, PRESSO CAMPO SPORTIVO" – 1/2								
DATI GENERALI DELL'IMPIANTO: TV-5446A								
Indirizzo			Via Olimpia					
Gestore			Vodafone					
Codice impianto			TV-5446A					
Denominazione geografica (nome impianto)			Corbanese					
Coordinate Gauss-Boaga (x – y)			1751254 – 5093004					
Quota terreno sul livello del mare (m)			131.1					
Standard di trasmissione			GSM – UMTS					
Numero antenne trasmettenti installate			5					
Cositing			Si					
DATI SINGOLE ANTENNE TRASMITTENTI								
Standard	ID antenna	Modello antenna	Direzione (°/N)	Tilt elettr. (°)	Tilt mecc. (°)	Altezza ant. (m)	Numero portanti	Potenza per port. (W)
GSM	78752	K739685	75	6	0	29	5	8
GSM	78755	K739623	160	0	6	29	5	8
GSM	78756	K742265	320	4	0	29	5	8
UMTS	78753	K742215	160	8	0	29	2	16
UMTS	78754	K742265	320	4	0	29	2	16
RILIEVI FOTOGRAFICI								
								

SITO "LOCALITA' CORBANESE, PRESSO CAMPO SPORTIVO" – 2/2								
DATI GENERALI DELL'IMPIANTO: 2485_A								
Indirizzo			Via Olimpia					
Gestore			H3G					
Codice impianto			2485_A					
Denominazione geografica (nome impianto)			Corbanese					
Coordinate Gauss-Boaga (x – y)			1751254 – 5093004					
Quota terreno sul livello del mare (m)			131.1					
Standard di trasmissione			UMTS					
Numero antenne trasmettenti installate			3					
Cositing			Si					
DATI SINGOLE ANTENNE TRASMETTENTI								
Standard	ID antenna	Modello antenna	Direzione (°/N)	Tilt elettr. (°)	Tilt mecc. (°)	Altezza ant. (m)	Numero portanti	Potenza per port. (W)
UMTS	40578	K741794	60	2	0	25.95	2	9.3
UMTS	40580	K741794	180	2	0	25.95	2	9.3
UMTS	40579	K741794	330	2	0	25.95	2	9.3
RILIEVI FOTOGRAFICI								
