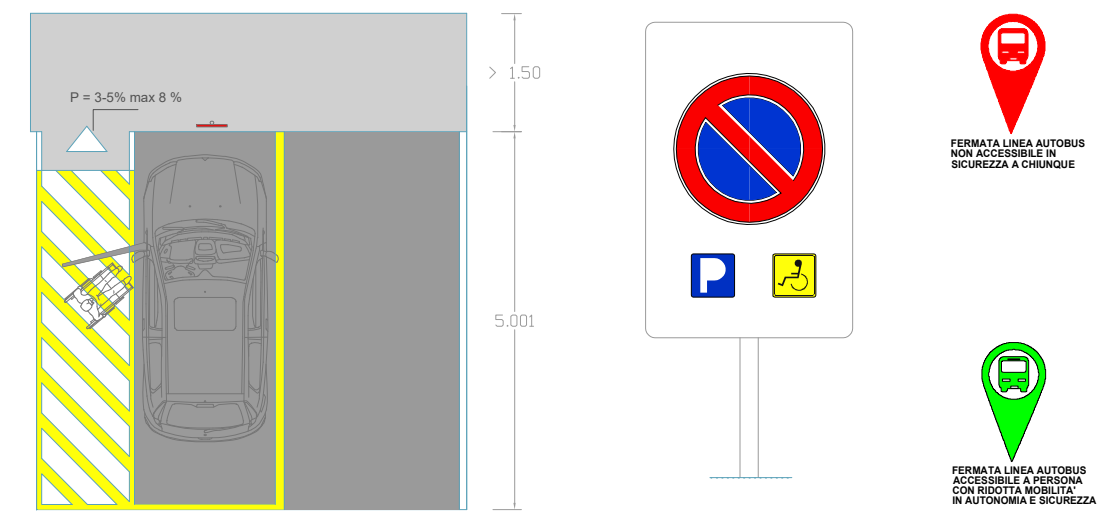


LEGENDA - LUOGHI DI PRIMARIO INTERESSE IN AMBITO EDILIZIO E URBANO

- E2* 02_AE_01.02 Scuola Primaria Enrico Toti - Via Piave 34 - CORBANESE
- E5* 05_AE_05.01 Municipio e Polizia Municipale - Via Roma 42 - TARZO
- E6* 06_AE_06.01 Ex Punto Sanitario Prelevi Comunale - Via Roma 44 - TARZO
- E7* 07_AE_07.01 Ufficio Postale di Tarzo - Via Roma 59 - TARZO
- E9* 09_AE_09.01 Auditorium Prealpi della Banca di Credito Cooperativo delle Prealpi - Via La Corona 45 - TARZO
- E11* 11_AE_12.01 Biblioteca Comunale - Via Roma 38 - TARZO
- E12* 12_AE_13.01 Municipio - Sala Pubblica - Via Roma 42 - TARZO
- E14* 14_AE_13.03 Parco Broli - Sala Polivalente - Via Giuseppe Toniolo - TARZO
- E18* 18_AE_21.01 Palestra Comunale - Via Sanavalle 5 - TARZO
- E19* 19_AE_27.01 Farmacia di Tarzo - Via Roma 45 - TARZO
- E21* 21_AE_28.03 Poliambulatori Medici Privati Tarzo - Via Roma 47 - TARZO
- E23* 23_AE_29.01 Casa di Riposo Villa Bianca - Via Bellavista 8 - TARZO
- E24* 24_AE_29.02 Casa di Riposo Istituto Padre Pio - Via Bellavista 16 - TARZO
- E26* 26_AE_31.01 Banca Prealpi - Via Roma 57 - TARZO
- E28* 28_AE_32.01 Chiesa Parrocchiale della Purificazione della Beata Vergine Maria - Via Roma 19 - TARZO
- E35* 35_AE_32.08 Chiesa di San Martino di Tours - Loc. Molino di Fratta - FRATTA
- U1* 01_AU_01.01 Fermate Autobus TARZO - Banca Prealpi Via Corona - TARZO
- U2* 02_AU_01.02 Fermate Autobus TARZO - Cimitero Via La Corona - TARZO
- U3* 03_AU_01.03 Fermate Autobus TARZO - Municipio Via Roma - TARZO
- U4* 04_AU_01.04 Fermate Autobus TARZO - Via XXV Aprile - TARZO
- U5* 05_AU_01.05 Fermate Autobus TARZO - Via Brunella - TARZO
- U14* 14_AU_01.14 Fermate Autobus FRATTA - Fratta - Loc. Fratta
- U15* 15_AU_01.15 Fermate Autobus FRATTA - Fratta Consorzio - Loc. Fratta
- U16* 16_AU_03.01 Parco Broli Area Verde Attrezzata - Via Giuseppe Toniolo - TARZO
- U19* 19_AU_04.01 Piazza IV Novembre - TARZO
- U23* 23_AU_04.05 Percorsi pedonali - Attraversamenti pedonali TARZO - VIA BELLAVISTA
- U24* 24_AU_04.06 Percorsi pedonali - Attraversamenti pedonali TARZO - VIA LA CORONA
- U25* 25_AU_04.07 Percorsi pedonali - Attraversamenti pedonali TARZO - VIA ROMA
- U26* 26_AU_04.08 Percorsi pedonali - Attraversamenti pedonali TARZO - VIA XXV APRILE
- U27* 27_AU_04.09 Percorsi pedonali - Attraversamenti pedonali TARZO - VIA BRUNELLA
- U28* 28_AU_04.10 Percorsi pedonali - Attraversamenti pedonali TARZO - VIA ALNE'
- U29* 29_AU_04.11 Percorsi pedonali - Attraversamenti pedonali TARZO - VIA TREVISANI NEL MONDO
- U30* 30_AU_04.12 Percorsi pedonali - Attraversamenti pedonali TARZO - VIA GIUSEPPE TONIOLO
- U31* 31_AU_04.13 Percorsi pedonali - Attraversamenti pedonali TARZO - VIA GUGLIELMO MARCONI
- U32* 32_AU_04.14 Percorsi pedonali - Attraversamenti pedonali TARZO - VIA BRESSA
- U33* 33_AU_04.15 Percorsi pedonali - Attraversamenti pedonali TARZO - VIA ANTONIO VIVALDI
- U43* 43_AU_04.25 Percorsi pedonali - Attraversamenti pedonali FRATTA - LOCALITA' FRATTA
- U46* 46_AU_05.01 Cimitero di TARZO - Via Roma - TARZO
- U51* 51_AU_07.01 Percorsi Ciclo pedonali TARZO - RUJO FILIPPIN
- U53* 53_AU_07.03 Percorso dei MURALES - FRATTA COLMAGGIORE

LEGENDA - PROGETTO



STALLO PARCHEGGIO E SEGNALETICA CONFORME

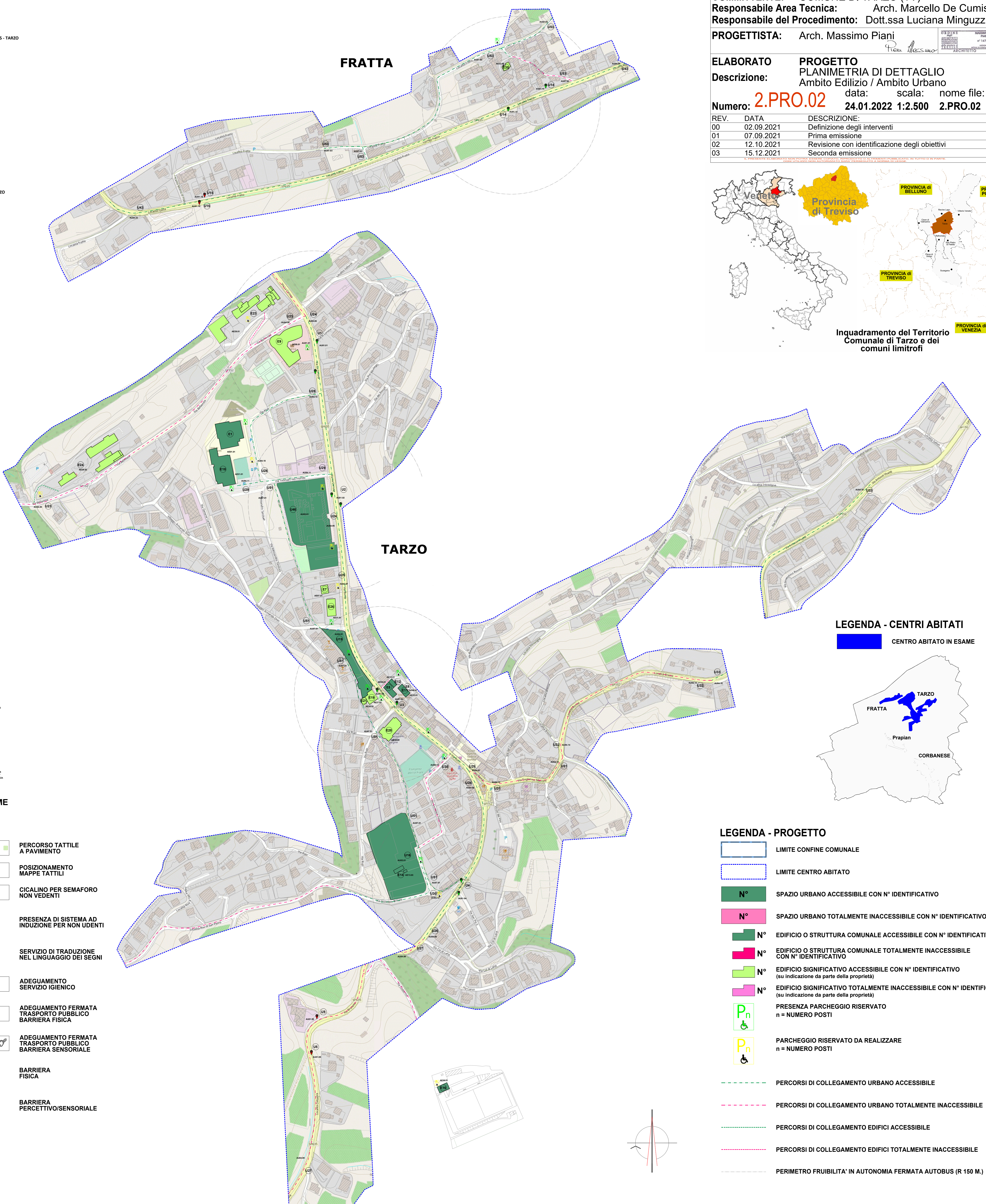
LEGENDA - SCHEDA DI PROGETTO

- ADEGUAMENTO MARCIAPIEDE
- REALIZZAZIONE PIAZZOLA DI SOSTA
- RACCORDO STRADA-PERCORSO
- SISTEMAZIONE ARREDO URBANO ESISTENTE
- REALIZZAZIONE RAMPA
- RIMOZIONE OSTACOLO VERTICALE
- REALIZZAZIONE ATTRAVERSAMENTO PEDONALE
- FASCE ANTISCIVOLO
- ASCENSORE
- PIATTAFORMA ELEVATRICE
- SERVOSCALA
- NUOVO PARAPETTO/CORRIMANO
- REALIZZAZIONE SEGNALETICA STRADALE
- PERCORSO TATTILE A PAVIMENTO
- POSIZIONAMENTO MAPPE TATTILI
- CICALINO PER SEMAFORO NON VEDENTI
- PRESENZA DI SISTEMA AD INDUZIONE PER NON UDENTI
- SERVIZIO DI TRADUZIONE NEL LINGUAGGIO DEI SEGNI
- ADEGUAMENTO SERVIZIO IGIENICO
- ADEGUAMENTO FERMATA TRASPORTO PUBBLICO BARRIERA FISICA
- ADEGUAMENTO FERMATA TRASPORTO PUBBLICO BARRIERA SENSORIALE
- BARRIERA FISICA
- BARRIERA PERCETTIVO/SENSORIALE

ANALISI CARTOGRAFICA DEL TERRITORIO DEL CAPOLUOGO TARZO E FRATTA

SCALA 1:2.500

SCALA GRAFICA 1:2.500
0,0 m 50 m 100 m 200 m 300 m 400 m



REDAZIONE del P.E.B.A.

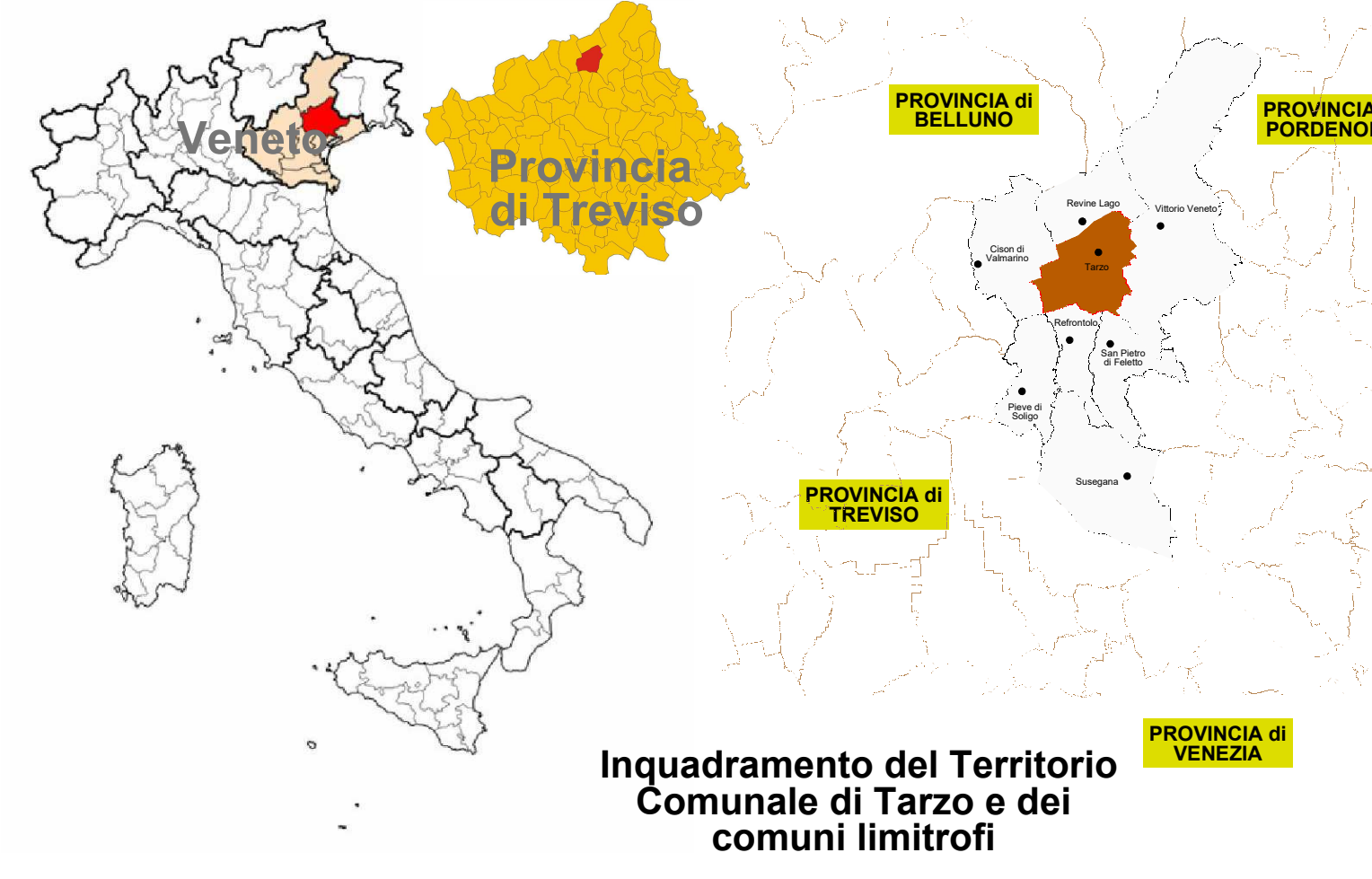
PIANO DI ELIMINAZIONE DELLE BARRIERE ARCHITETTONICHE

COMMITTENTE: COMUNE DI TARZO (TV)
Responsabile Area Tecnica: Arch. Marcello De Cumis
Responsabile del Procedimento: Dott.ssa Luciana Minguzzi

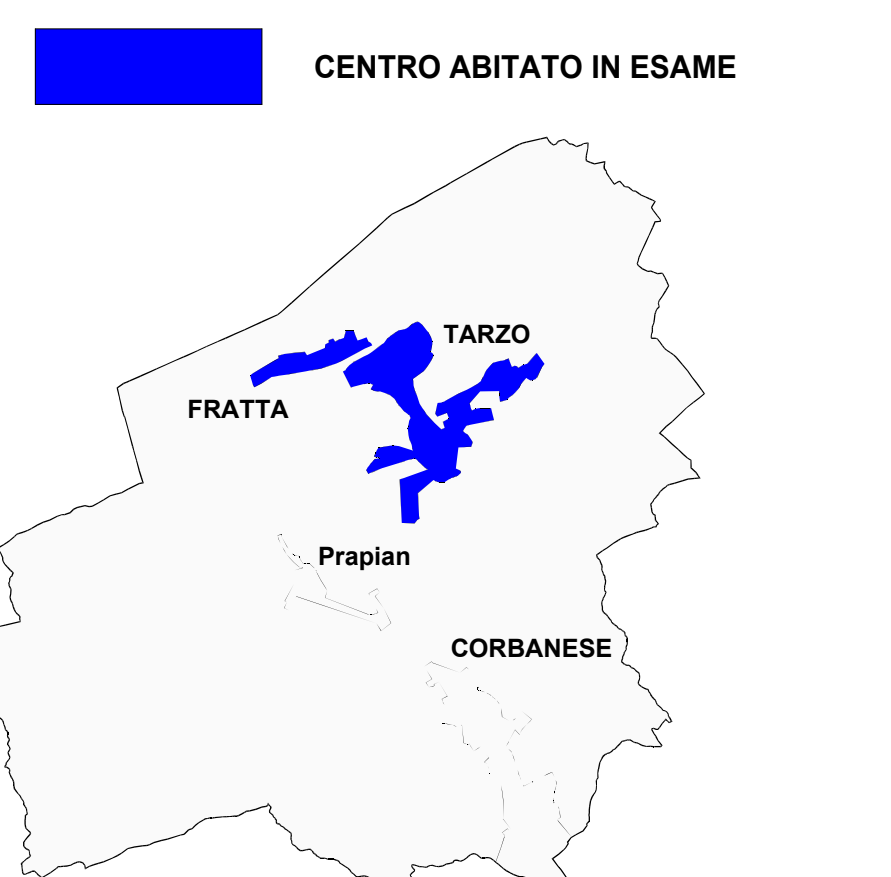
PROGETTISTA: Arch. Massimo Piani

ELABORATO: PROGETTO PLANIMETRIA DI DETTAGLIO
Descrizione: Ambito Edilizio / Ambito Urbano
data: 24.01.2022
scala: 1:2.500
nome file: 2.PRO.02

Numero:	2.PRO.02	
REV.	DATA	DESCRIZIONE:
00	02.09.2021	Definizione degli interventi
01	07.09.2021	Prima emissione
02	12.10.2021	Revisione con identificazione degli obiettivi
03	15.12.2021	Seconda emissione



LEGENDA - CENTRI ABITATI



LEGENDA - PROGETTO

- LIMITE CONFINE COMUNALE
- LIMITE CENTRO ABITATO
- SPAZIO URBANO ACCESSIBILE CON N° IDENTIFICATIVO
- SPAZIO URBANO TOTALMENTE INACCESSIBILE CON N° IDENTIFICATIVO
- EDIFICIO O STRUTTURA COMUNALE ACCESSIBILE CON N° IDENTIFICATIVO
- EDIFICIO O STRUTTURA COMUNALE TOTALMENTE INACCESSIBILE CON N° IDENTIFICATIVO
- EDIFICIO SIGNIFICATIVO ACCESSIBILE CON N° IDENTIFICATIVO (su indicazione da parte della proprietà)
- EDIFICIO SIGNIFICATIVO TOTALMENTE INACCESSIBILE CON N° IDENTIFICATIVO (su indicazione da parte della proprietà)
- PRESENZA PARCHEGGIO RISERVATO n = NUMERO POSTI
- PARCHEGGIO RISERVATO DA REALIZZARE n = NUMERO POSTI
- PERCORSI DI COLLEGAMENTO URBANO ACCESSIBILE
- PERCORSI DI COLLEGAMENTO URBANO TOTALMENTE INACCESSIBILE
- PERCORSI DI COLLEGAMENTO EDIFICI ACCESSIBILE
- PERCORSI DI COLLEGAMENTO EDIFICI TOTALMENTE INACCESSIBILE
- PERIMETRO FRUIBILITA' IN AUTONOMIA FERMATA AUTOBUS (R 150 M.)