

Norme di Conservazione Sito UNESCO  
“*Colline del Prosecco di Conegliano e Valdobbiadene*”

**ALLEGATO “A”**  
**Ambito**

*Bozza aggiornata al 7/12/2018*

La conservazione del sito nel tempo, tanto più quando si tratta di una conservazione “non museale” in quanto riferita ad un paesaggio vitale ed in evoluzione continua, è assicurata dal senso di responsabilità e dalla consapevolezza dei valori di cui il territorio è portatore per le popolazioni interessate. Tale sensibilità è ribadita dal Protocollo sottoscritto dalle Amministrazioni Locali anche a nome dei cittadini che da esse sono rappresentati.

L’adesione al Protocollo è stata aperta non solo ai Comuni ricadenti nel territorio candidato a patrimonio dell’umanità Unesco, ma anche a tutti i territori comunali appartenenti all’Intesa Programmatica d’Area (IPA) “Terre Alte della Marca Trevigiana”, in quanto partecipanti all’iter di candidatura. Nel seguente estratto cartografico si individuano i diversi Comuni aderenti al Protocollo e classificati in funzione dell’area presenza nel proprio territorio nell’individuazione core o buffer – relativa al candidatura Unesco – ed i limiti della stessa.

La deliberazione di tutti i Comuni ha così permesso l’avvio dei lavori il 25 luglio 2016, giorno della sottoscrizione del Protocollo d’Intesa.

Comuni ricadenti in parte nella “**Core Zone**”:

***Refrontolo, Tarzo, Cison di Valmarino, Farra di Soligo, Follina, Miane, Pieve di Soligo, Revine Lago, San Pietro di Feletto, Valdobbiadene, Vidor, Vittorio Veneto.***

Comuni ricadenti in parte nella “**Buffer Zone**”:

***Conegliano, San Vendemiano, Susegana.***





Comuni ricadenti nella “**Commitment Area**” (limitrofi esterni alla “**Core Zone**” e alla “**Buffer Zone**”, che hanno sottoscritto il protocollo oppure hanno dichiarato l’interesse per la Candidatura):

***Cappella Maggiore, Codogné, Colle Umberto, Cordignano, Fregona, Godega di Sant’Urbano, Mareno di Piave, Moriago della Battaglia, Sarmede, San Fior, Santa Lucia di Piave, Segusino, Sernaglia della Battaglia, Vazzola.***

Si riporta di seguito la cartografia dei Comuni aderenti al Protocollo d'Intesa con la Regione Veneto e del Comune di Segusino che ha aderito successivamente. In nero è evidenziato il confine della "Core Zone" e in blu il confine della "Buffer Zone" dell'ambito candidato a patrimonio dell'umanità Unesco.



### Legenda

Area Core Zone	
Area Buffer Zone	
Comuni in Core Zone	
Comuni in Buffer Zone	
Comuni in Commitment Zone Area (Comuni che hanno sottoscritto il Protocollo d'Intesa)	